12 Ιουνίου 2018

Αυτές είναι οι ακατάλληλες παραλίες για κολύμπι στην Αττική – Δείτε τη λίστα

/ Επιστήμες, Τέχνες & Πολιτισμός





Δημοσιεύθηκε η λίστα με τις κατάλληλες και ακατάλληλες παραλίες για κολύμπι στην Αττική από την ΠΑΚΟΕ (Πανελλήνιο Κέντρο Οικολογικών Ερευνών).

Συνολικά 323 μετρήσεις πραγματοποίησε η ΠΑΚΟΕ σε παραλίες της Αττικής. Συγκεκριμένα αφού πήραν δείγμα από το νερό σε αποστειρωμένα μπουκάλια, τα μετέφεραν σε ψυγείο στα πιστοποιημένα εργαστήρια, όπου σε διάστημα έξι ωρών έγιναν οι αναλύσεις.

Το κέντρο εξέτασε τις εξής παραμέτρους:

• Κολοβακτηρίδια
• Εντερόκοκκοι
• E-Coli
• Φυσικοχημικές παράμετροι (απορρυπαντικά, ορυκτέλαια, φαινόλες) και μη εργαστηριακά εκτιμούμενες

οπτικές παράμετροι (χρώμα, επιπλέοντα αντικείμενα,θολερότητα). Κυρίως παρακολουθούνται οι ακτές που συγκεντρώνουν σημαντικό αριθμό λουομένων,

καθώς επίσης και οι ακτές που παρουσιάζουν ιδιαίτερο ενδιαφέρον από αισθητική, τουριστική, περιβαλλοντική άποψη κ.λπ.

Τα αποτελέσματα της έρευνας: Από τις 323 παραλίες οι 252 (78.2%) είναι κατάλληλες παράλιες για κολύμβηση και οι 71 (22%) είναι ακατάλληλες.

Δείτε τη λίστα με την καταλληλότητα των παραλιών για κολύμπι. Κατάλληλες (Κ) για κολύμβηση και Ακατάλληλες (Α):

Πίνακας Αποτελεσμάτων μικροβιολογικών αναλύσεων σε δείγματα νερών κολύμβησης σε παραλίες της Δυτικής Αττικής και Κορινθίας (Ασπρόπυργος έως Λουτράκι)

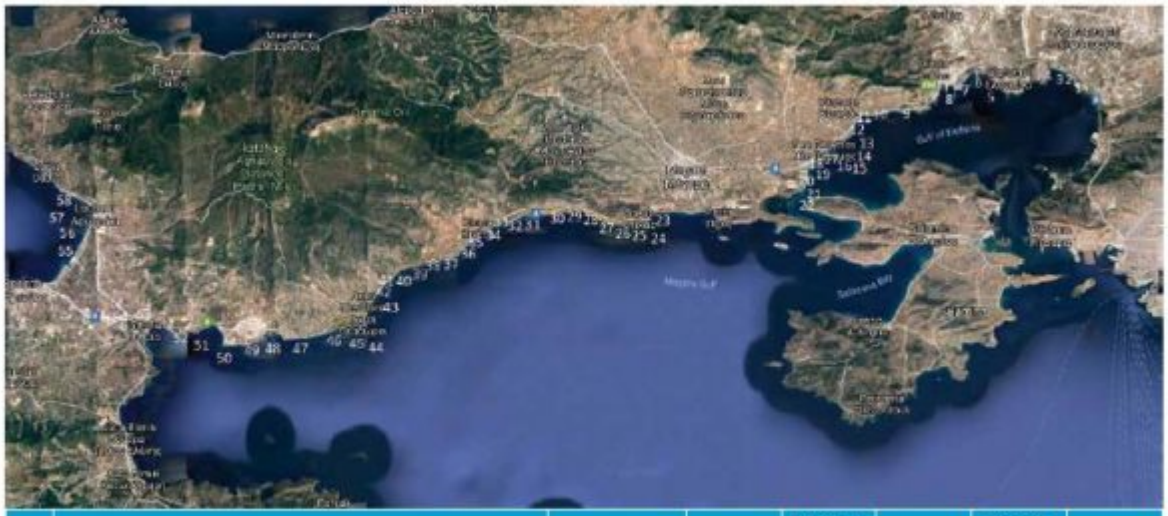

Α/Α	ΘΕΣΗ ΔΕΙΓΜΑΤΟΛΗΨΙΑΣ	Συντεταγμένες θέσης δειγματοληψίας (γεωγρ. πλάτος, γεωγρ. μήκος)	Ώρα Δειγματο-ληψίας	Κολοβακτη-ρίδια ΟΡΙΟ 250/100 ml νερού (οδηγία 2006/7/ ΕΚ)	E. coli ΟΡΙΟ 50/100 ml νερού	Εντερό-κοκκοι ΟΡΙΟ 100/100 ml νερού	ΚΑΤΑΛ-ΛΗΛΑ (Κ) ΑΚΑΤΑΛ-ΛΗΛΑ (Α)
1	Ασπρόπυργος. Ταβέρνα	23ο 34΄55.5΄΄ Ε 38ο 02΄30.0΄΄ Ν	09:11	150	0	0	Κ
2	Ασπρόπυργος. Ταβέρνα	23ο 34΄55.5΄΄ Ε 38ο 02΄30.0΄΄ Ν	09:11	120	0	0	Κ
3	Ασπρόπυργος. Ψαροταβέρνα	23ο 34΄32.9΄΄ Ε 38ο 02΄42.1΄΄ Ν	09:23	70	0	0	Κ
4	Ασπρόπυργος. Ψαροταβέρνα	23ο 34΄32.9΄΄ Ε 38ο 02΄42.1΄΄ Ν	09:23	138	0	0	Κ
5	Ελευσίνα. Παραλία μπροστά από κατάστημα	23ο 32΄51.4΄΄ Ε 38ο 02΄03.6΄΄ Ν	09:46	320	28	0	Α
6	Ελευσίνα. Παραλία μπροστά κατάστημα	23ο 32΄51.4΄΄ Ε 38ο 02΄03.6΄΄ Ν	09:46	180	10	0	Α
7	Ελευσίνα. Παραλία 500 μέτρα μετά	23ο 32΄42.0΄΄ Ε 38ο 02΄05.3΄΄ Ν	09:55	70	0	0	Κ
8	Ελευσίνα. Παραλία 500 μέτρα μετά	23ο 32΄42.0΄΄ Ε 38ο 02΄05.3΄΄ Ν	09:55	160	0	0	Κ
9	Λουτρόπυργος. Παραλία (μπροστά από ξενοδοχείο)	23ο 28΄16.9΄΄ Ε 38ο 01΄35.2΄΄ Ν	10:22	160	28	0	Κ

Α/Α	ΘΕΣΗ ΔΕΙΓΜΑΤΟΛΗΨΙΑΣ	Συντεταγμένες θέσης δειγματοληψίας (γεωγρ. πλάτος, γεωγρ. μήκος)	Ώρα Δειγματο-ληψίας	Κολοβακτη-ρίδια ΟΡΙΟ 250/100 ml νερού (οδηγία 2006/7/ ΕΚ)	E. coli ΟΡΙΟ 50/100 ml νερού	Εντερό-κοκκοι ΟΡΙΟ 100/100 ml νερού	ΚΑΤΑΛ-ΛΗΛΑ (Κ) ΑΚΑΤΑΛ-ΛΗΛΑ (Α)
15	Νέα Πέραμος. Παραλία (δίπλα Σχολή Πυροβολικού)	23ο 25΄32.3΄΄ Ε 38ο 00΄16.2΄΄ Ν	11:16	300	32	0	Α
16	Νέα Πέραμος. Παραλία (δίπλα Σχολή Πυροβολικού)	23ο 25΄32.3΄΄ Ε 38ο 00΄16.2΄΄ Ν	11:16	230	0	0	Α
17	Νέα Πέραμος. Παραλία	23ο 25΄15.2΄΄ Ε 38ο 00΄03.4΄΄ Ν	11:25	90	0	0	Κ
18	Νέα Πέραμος. Παραλία	23ο 25΄15.2΄΄ Ε 38ο 00΄03.4΄΄ Ν	11:25	164	0	0	Κ
19	Νέα Πέραμος. Παραλία (κοντά στρατόπεδο Αντρέας Καλλίνσκης)	23ο 25΄02.5΄΄ Ε 37ο 59΄47.9΄΄ Ν	11:38	310	62	0	Α
20	Νέα Πέραμος. Παραλία (κοντά στρατόπεδο Αντρέας Καλλίνσκης)	23ο 25΄02.5΄΄ Ε 37ο 59΄47.9΄΄ Ν	11:38	70	0	0	Κ
21	Σαλαμίνα. FERRY BOAT	23ο 24΄37.8΄΄ Ε 37ο 59΄13.5΄΄ Ν	12:03	270	34	0	Α
22	Σαλαμίνα. FERRY BOAT	23ο 24΄37.8΄΄ Ε 37ο 59΄13.5΄΄ Ν	12:03	300	0	0	Α
23	Κακιά Σκάλα. (παραλία Βαρδάρη Β΄ είσοδος, αριστερά)	23ο 19΄08.9΄΄ Ε 37ο 58΄25.1΄΄ Ν	12:25	100	0	0	Κ

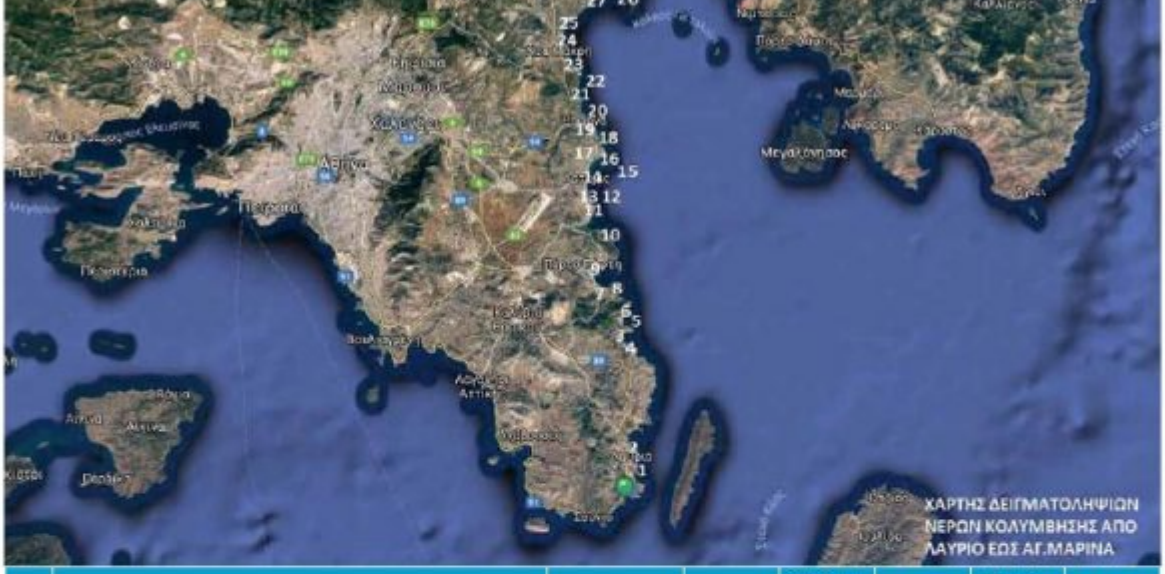

Α/Α	ΘΕΣΗ ΔΕΙΓΜΑΤΟΛΗΨΙΑΣ	Συντεταγμένες θέσης δειγματοληψίας (γεωγρ. πλάτος, γεωγρ. μήκος)	Ώρα Δειγματο-ληψίας	Κολοβακτη-ρίδια	E. coli	Εντερό-κοκκοι	ΚΑΤΑΛ-ΛΗΛΑ (Κ) ΑΚΑΤΑΛ-ΛΗΛΑ (Α)
				ΟΡΙΟ 250/100 ml νερού (οδηγία 2006/7/ ΕΚ)	ΟΡΙΟ 50/100 ml νερού	ΟΡΙΟ 100/100 ml νερού	
1	Λαύριο. Παραλία Λ. Μίκη Θεοδωράκη	240 03΄47.4΄΄ Ε 370 42΄57.3΄΄ Ν	9:35	30	2	0	Κ
2	Λαύριο. Παραλία Λ. Μίκη Θεοδωράκη	240 03΄41.7΄΄ Ε 370 43΄11.5΄΄ Ν	9:40	30	8	0	Κ
3	Δασκαλειό. Παραλία Λ. Δασκαλειού	240 02΄45.8΄΄ Ε 370 49΄17.9΄΄ Ν	10:08	120	55	0	Κ
4	Δασκαλειό. Παραλία Λ. Δασκαλειού	240 02΄52.7΄΄ Ε 370 49΄07.7΄΄ Ν	10:16	140	24	0	Κ
5	Κακιά Θάλασσα. Παραλία Κερατέας – Κακιάς Θάλασσας	240 02΄54.9΄΄ Ε 370 50΄05.9΄΄ Ν	10:32	4	0	24	Κ
6	Κακιά Θάλασσα. Παραλία. Κερατέας – Κακιάς Θάλασσας	240 02΄51.2΄΄ Ε 370 50΄09.6΄΄ Ν	10:41	270	120	0	Α
7	Αυλάκι. Λεωφ. Αυλακιού. Παραλία 1η (οικισμός Κορώνης)	240 01΄37.8΄΄ Ε 370 52΄10.3΄΄ Ν	11:15	280	98	0	Α
8	Αυλάκι. Λεωφ. Αυλακιού. Παραλία 2η (οικισμός Κορώνης)	240 02΄07.8΄΄ Ε 370 52΄17.8΄΄ Ν	11:21	80	8	0	Κ
9	Πόρτο Ράφτη. Λεωφ. Αυλακιού. Παραλία.	240 01΄21.4΄΄ Ε 370 52΄15.4΄΄ Ν	11:30	200	15	2	Α
10	Βραυρώνα. Παραλία 1η (Νέα Βραυρώνα)	240 00΄49.8΄΄ Ε 370 55΄17.5΄΄ Ν	12:20	4	0	4	Κ
11	Αρτέμιδα. (Λούτσα). Παραλία Λ. Βραυρώνας. Ακτή Ιππόκαμπος	240 00΄45.9΄΄ Ε 370 56΄13.8΄΄ Ν	12:55	106	12	0	Κ
12	Αρτέμιδα. (Λούτσα). Παραλία Λ. Βραυρώνας	240 00΄23.4΄΄ Ε 370 58΄03.8΄΄ Ν	13:10	52	0	0	Κ
13	Αρτέμιδα. (Λούτσα). Παραλία Λ. Αρτέμιδος	240 00΄31.4΄΄ Ε 370 58΄48.7΄΄ Ν	13:18	50	0	0	Κ
14	Αρτέμιδα. (Λούτσα). Παραλία Λ. Αρτέμιδος	240 00΄43.7΄΄ Ε 370 58΄48.7΄΄ Ν	13:30	250	60	0	Α
15	Ραφήνα. Παραλία Θάλειας.	240 00΄54.3΄΄ Ε 380 01΄02.9΄΄ Ν	13:40	260	80	0	Α
16	Ραφήνα. Παραλία Αργοναυτών	240 00΄50.6΄΄ Ε 380 00΄59.6΄΄ Ν	13:45	290	45	0	Α
17	Ραφήνα. Παραλία Αργοναυτών	240 00΄43.0΄΄ Ε 380 01΄02.8΄΄ Ν	13:55	400	50	0	Α
18	Ραφήνα. Παραλία Αργοναυτών	240 00΄35.0΄΄ Ε 380 01΄02.4΄΄ Ν	14:03	30	0	0	Κ
19	Ραφήνα. Παραλία Αραφηνίδων Αλών	240 00΄34.0΄΄ Ε 380 01΄11.2΄΄ Ν	14:10	20	0	0	Κ
20	Αγ. Αντρέας. Παραλία	230 59΄50.7΄΄ Ε 380 03΄37.8΄΄ Ν	14:50	100	12	0	Κ
21	Αγ. Αντρέας. Παραλία	230 59΄51.4΄΄ Ε 380 03΄39.0΄΄ Ν	15:00	160	60	0	Κ
22	Ζούμπερι. Παραλία	230 59΄42,8΄΄ Ε 380 04΄18.8΄΄ Ν	15:25	24	0	0	Κ
23	Ζούμπερι. Παραλία	230 59΄29.4΄΄ Ε 380 04΄31.7΄΄ Ν	15:35	10	0	2	Κ
24	Σχοινιάς. Παραλία	240 00΄15.8΄΄ Ε 380 07΄41.2΄΄ Ν	16:12	30	20	6	Κ
25	Σχοινιάς. Παραλία.	240 00΄24.8΄΄ Ε 380 07΄54.2΄΄ Ν	16:20	80	38	0	Κ
26	Σχοινιάς. Παραλία.	240 03΄02.6΄΄ Ε 380 08΄35.4΄΄ Ν	16:32	200	68	0	Α
27	Σχοινιάς. Παραλία.	240 02΄57.0΄΄ Ε 380 08΄36.2΄΄ Ν	16:40	290	58	0	Α
28	Αγία Μαρίνα. Παραλία Ειρήνης	240 03΄29.0΄΄ Ε 380 10΄54.3΄΄ Ν	17:01	66	26	0	Κ
29	Αγία Μαρίνα. Παραλία Ειρήνης	240 03΄26.5΄΄ Ε 380 10΄58.0΄΄ Ν	17:07	380	70	0	Α

20	Παραλία ΠΟΛΥΚΑΤΟΙΚΙΑ «Η ΠΕΥΚΗ»	23ο 49΄55.8΄΄ Ε 38ο 18΄43.2΄΄ Ν	10:30	2	0	0	Κ
21	Παραλία ΣΥΓΚΡΟΤΗΜΑ ΚΑΤΟΙΚΙΩΝ «Η ΤΡΙΑΙΝΑ»	23ο 49΄33.3΄΄ Ε 38ο 18΄59.1΄΄ Ν	10:44	34	2	0	Κ
22	Παραλία ΣΥΓΚΡΟΤΗΜΑ ΚΑΤΟΙΚΙΩΝ «Η ΤΡΙΑΙΝΑ»	23ο 49΄33.3΄΄ Ε 38ο 18΄59.1΄΄ Ν	10:44	42	0	0	Κ
23	Παραλία. Έναντι ταβέρνας	23ο 49΄17.6΄΄ Ε 38ο 19΄10.8΄΄ Ν	10:53	34	3	0	Κ
24	Παραλία Έναντι ταβέρνας	23ο 49΄17.6΄΄ Ε 38ο 19΄10.8΄΄ Ν	10:53	24	0	0	Κ
25	Παραλία έναντι ξενοδοχείου	23ο 49΄07.8΄΄ Ε 38ο 19΄13.7΄΄ Ν	11:08	40	0	0	Κ
26	Παραλία έναντι ξενοδοχείου	23ο 49΄07.8΄΄ Ε 38ο 19΄13.7΄΄ Ν	11:08	20	0	0	Κ
27	Παραλία έναντι ταβέρνας	23ο 48΄51.8΄΄ Ε 38ο 19΄19.4΄΄ Ν	11:16	322	0	19	Α
28	Παραλία έναντι ταβέρνας	23ο 48΄51.8΄΄ Ε 38ο 19΄19.4΄΄ Ν	11:16	220	0	0	Α
29	Παραλία έναντι ταβέρνας	23ο 48΄44.8΄΄ Ε 38ο 19΄25.3΄΄ Ν	11:28	280	0	0	Α
30	Παραλία έναντι ταβέρνας	23ο 48΄44.8΄΄ Ε 38ο 19΄25.3΄΄ Ν	11:28	200	0	35	Α
31	Παραλία ΩΡΩΠΟΥ ΣΤΟ ΦΑΡΟ	23ο 48΄27.9΄΄ Ε 38ο 19΄39.7΄΄ Ν	11:40	456	45	0	Α
32	Παραλία ΩΡΩΠΟΥ ΣΤΟ ΦΑΡΟ	23ο 48΄27.9΄΄ Ε 38ο 19΄39.7΄΄ Ν	11:40	280	0	18	Α
33	Παραλία ΩΡΩΠΟΥ, 200 μ. από ταβέρνα	23ο 48΄20.2΄΄ Ε 38ο 19΄35.2΄΄ Ν	11:52	390	75	0	Α
34	Παραλία ΩΡΟΠΟΥ, 200 μ. από ταβέρνα	23ο 48΄20.2΄΄ Ε 38ο 19΄35.2΄΄ Ν	11:52	150	0	0	Κ
35	Παραλία ΩΡΟΠΟΥ έναντι ταβέρνας	23ο 48΄15.4΄΄ Ε 38ο 19΄30.7΄΄ Ν	11:58	68	14	0	Κ
36	Παραλία ΩΡΩΠΟΥ έναντι ταβέρνας	23ο 48΄15.4΄΄ Ε 38ο 19΄30.7΄΄ Ν	11:58	48	0	0	Κ
37	Παραλία ΩΡΩΠΟΥ έναντι ταβέρνας	23ο 48΄03.3΄΄ Ε 38ο 19΄22.9΄΄ Ν	12:10	454	42	0	Α
38	Παραλία ΩΡΩΠΟΥ έναντι ταβέρνας	23ο 48΄03.3΄΄ Ε 38ο 19΄22.9΄΄ Ν	12:10	320	0	16	Α
39	Παραλία ΣΚΑΛΑ ΩΡΩΠΟΥ (100 μ. από ΦΟΥΡΝΟ)	23ο 47΄53.7΄΄ Ε 38ο 19΄19.6΄΄ Ν	12:22	100	0	0	Κ
40	Παραλία ΣΚΑΛΑ ΩΡΩΠΟΥ (100 μ. από ΦΟΥΡΝΟ)	23ο 47΄53.7΄΄ Ε 38ο 19΄19.6΄΄ Ν	12:22	142	0	0	Κ
41	Παραλία ΣΚΑΛΑ ΩΡΟΠΟΥ (δίπλα ΔΗΜΟΤΙΚΟ ΩΔΕΙΟ)	23ο 47΄02.0΄΄ Ε 38ο 19΄20.7΄΄ Ν	12:35	180	0	16	Α
42	Παραλία ΣΚΑΛΑ ΩΡΩΠΟΥ (δίπλα ΔΗΜΟΤΙΚΟ ΩΔΕΙΟ)	23ο 47΄02.0΄΄ Ε 38ο 19΄20.7΄΄ Ν	12:35	78	0	0	Κ
43	Παραλία ΣΚΑΛΑ ΩΡΩΠΟΥ έναντι club	23ο 46΄58.3΄΄ Ε 38ο 19΄21.5΄΄ Ν	12:44	270	26	0	Α
44	Παραλία ΣΚΑΛΑ ΩΡΩΠΟΥ έναντι club	23ο 46΄58.3΄΄ Ε 38ο 19΄21.5΄΄ Ν	12:44	202	0	0	Α
45	ΧΑΛΚΟΥΤΣΙ . Παραλία. Έναντι ταβέρνας	23ο 43΄57.0΄΄ Ε 38ο 20΄00.5΄΄ Ν	13:20	420	18	0	Α
46	ΧΑΛΚΟΥΤΣΙ . Παραλία Έναντι ταβέρνας	23ο 43΄57.0΄΄ Ε 38ο 20΄00.5΄΄ Ν	13:20	340	0	0	Α
47	ΧΑΛΚΟΥΤΣΙ . Παραλία. (έναντι Εκκλησίας)	23ο 43΄49.2΄΄ Ε 38ο 20΄17.4΄΄ Ν	13:32	340	72	0	Α
48	ΧΑΛΚΟΥΤΣΙ . Παραλία. (έναντι Εκκλησίας)	23ο 43΄49.2΄΄ Ε 38ο 20΄17.4΄΄ Ν	13:32	190	19	14	Α
49	ΧΑΛΚΟΥΤΣΙ . Παραλία. (έναντι ΕΥΒΟΙΚΟ ΚΕΝΤΡΟ ΘΑΛΑΣΣΗΣ)	23ο 43΄34.7΄΄ Ε 38ο 20΄24.5΄΄ Ν	13:43	180	0	0	Α
50	ΧΑΛΚΟΥΤΣΙ . Παραλία. (έναντι ΕΥΒΟΙΚΟ ΚΕΝΤΡΟ ΘΑΛΑΣΣΗΣ)	23ο 43΄34.7΄΄ Ε 38ο 20΄24.5΄΄ Ν	13:43	120	0	0	Κ

Α/Α	ΘΕΣΗ ΔΕΙΓΜΑΤΟΛΗΨΙΑΣ	Συντεταγμένες θέσης δειγματοληψίας (γεωγρ. πλάτος, γεωγρ. μήκος)	Ώρα Δειγματο-ληψίας	Κολοβακτη-ρίδια ΟΡΙΟ 250/100 ml νερού (οδηγία 2006/7/ ΕΚ)	E. coli ΟΡΙΟ 50/100 ml νερού	Εντερό-κοκκοι ΟΡΙΟ 100/100 ml νερού	ΚΑΤΑΛ-ΛΗΛΑ (Κ) ΑΚΑΤΑΛ-ΛΗΛΑ (Α)
51	ΧΑΛΚΟΥΤΣΙ . Παραλία. Έναντι καφετέριας	23ο 43΄26.9΄΄ Ε 38ο 20΄20.4΄΄ Ν	13:52	184	0	0	Α
52	ΧΑΛΚΟΥΤΣΙ . Παραλία. Έναντι καφετέριας	23ο 43΄26.9΄΄ Ε 38ο 20΄20.4΄΄ Ν	13:52	16	0	0	Κ
53	ΧΑΛΚΟΥΤΣΙ . Παραλία. (έναντι Παιδικής Χαράς)	23ο 43΄23.7΄΄ Ε 38ο 20΄18.4΄΄ Ν	14:00	190	0	0	Α
54	ΧΑΛΚΟΥΤΣΙ . Παραλία. (έναντι Παιδικής Χαράς)	23ο 43΄23.7΄΄ Ε 38ο 20΄18.4΄΄ Ν	14:00	185	0	0	Α
55	ΧΑΛΚΟΥΤΣΙ . Παραλία. Έναντι ταβέρνας	23ο 43΄02.6΄΄ Ε 38ο 20΄08.3΄΄ Ν	14:11	400	29	0	Α
56	ΧΑΛΚΟΥΤΣΙ . Παραλία. Έναντι ταβέρνας	23ο 43΄02.6΄΄ Ε 38ο 20΄08.3΄΄ Ν	14:11	116	0	0	Κ
57	ΑΡΓΙΛΕΖΑ (ΝΑΥΤΙΚΟΣ ΟΜΙΛΟΣ)	23ο 41΄23.8΄΄ Ε 38ο 20΄23.8΄΄ Ν	14:30	12	0	0	Κ
58	ΑΡΓΙΛΕΖΑ (ΝΑΥΤΙΚΟΣ ΟΜΙΛΟΣ)	23ο 41΄23.8΄΄ Ε 38ο 20΄23.8΄΄ Ν	14:30	26	0	0	Κ
59	ΔΗΛΕΣΙ. Τέλος παραλίας	23ο 40΄47.9΄΄ Ε 38ο 20΄22.3΄΄ Ν	14:45	96	20	0	Κ
60	ΔΗΛΕΣΙ. Τέλος παραλίας	23ο 40΄47.9΄΄ Ε 38ο 20΄22.3΄΄ Ν	14:45	60	0	0	Κ
61	ΔΗΛΕΣΙ. Μέση παραλίας (ΝΑΥΤΙΚΟΣ ΟΜΙΛΟΣ)	23ο 40΄36.8΄΄ Ε 38ο 20΄24.4΄΄ Ν	14:55	42	0	30	Κ
62	ΔΗΛΕΣΙ. Μέση παραλίας (ΝΑΥΤΙΚΟΣ ΟΜΙΛΟΣ)	23ο 40΄36.8΄΄ Ε 38ο 20΄24.4΄΄ Ν	14:55	36	0	14	Κ
63	ΔΗΛΕΣΙ. Αρχή παραλίας (ΠΑΙΔΙΚΗ ΧΑΡΑ)	23ο 40΄23.7΄΄ Ε 38ο 20΄33.2΄΄ Ν	15:08	400	0	0	Α
64	ΔΗΛΕΣΙ. Αρχή παραλίας (ΠΑΙΔΙΚΗ ΧΑΡΑ)	23ο 40΄23.7΄΄ Ε 38ο 20΄33.2΄΄ Ν	15:08	220	0	6	Α
65	ΑΥΛΙΔΑ. Τέλος παραλίας	23ο 38΄23.5΄΄ Ε 38ο 22΄12.8΄΄ Ν	15:33	136	0	0	Κ
66	ΑΥΛΙΔΑ. Τέλος παραλίας	23ο 38΄23.5΄΄ Ε 38ο 22΄12.8΄΄ Ν	15:33	52	0	16	Κ
67	ΑΥΛΙΔΑ. Μέση παραλίας	23ο 38΄19.8΄΄ Ε 38ο 22΄28.3΄΄ Ν	15:45	78	10	0	Κ
68	ΑΥΛΙΔΑ. Μέση παραλίας	23ο 38΄19.8΄΄ Ε 38ο 22΄28.3΄΄ Ν	15:45	66	0	12	Κ
69	ΑΥΛΙΔΑ. Αρχή παραλίας	23ο 37΄58.5΄΄ Ε 38ο 22΄32.6΄΄ Ν	15:55	140	0	0	Κ
70	ΑΥΛΙΔΑ. Αρχή παραλίας	23ο 37΄58.5΄΄ Ε 38ο 22΄32.6΄΄ Ν	15:55	70	0	0	Κ
71	ΦΑΡΟΣ ΑΥΛΙΔΑΣ. Τέλος παραλίας	23ο 37΄42.6΄΄ Ε 38ο 23΄20.2΄΄ Ν	16:08	36	0	0	Κ

12	Παραλία Γλυφάδας. (Μετά από ψαροταβέρνα)	23ο 44΄52.2΄΄ Ε 37ο 51΄40.1΄΄ Ν	09:35	290	10	0	Α
13	Παραλία Βούλας (έναντι νοσοκομείου)	23ο 45΄14.8΄΄ Ε 37ο 50΄45.4΄΄ Ν	09:55	130	0	0	Κ
14	Παραλία Βούλας (έναντι νοσοκομείου)	23ο 45΄14.8΄΄ Ε 37ο 50΄45.4΄΄ Ν	09:55	30	0	0	Κ
15	Παραλία Βούλας (έναντι καφετέριας)	23ο 45΄32.5΄΄ Ε 37ο 50΄29.3΄΄ Ν	10:10	30	0	2	Κ
16	Παραλία Βούλας (έναντι καφετέριας)	23ο 45΄32.5΄΄ Ε 37ο 50΄29.3΄΄ Ν	10:10	38	0	0	Κ
17	Παραλία Βούλας (δεξιά καφετέριας)	23ο 45΄59.6΄΄ Ε 37ο 50΄11.5΄΄ Ν	10:25	480	18	0	Α
18	Παραλία Βούλας (δεξιά καφετέριας)	23ο 45΄59.6΄΄ Ε 37ο 50΄11.5΄΄ Ν	10:25	50	0	0	Κ
19	Παραλία Μικρό Καβούρι (έναντι ξενοδοχείου)	23ο 46΄15.7΄΄ Ε 37ο 49΄57.5΄΄ Ν	10:40	132	0	8	Κ
20	Παραλία Μικρό Καβούρι (έναντι ξενοδοχείου)	23ο 46΄15.7΄΄ Ε 37ο 49΄57.5΄΄ Ν	10:40	10	0	0	Κ
21	Παραλία Καβούρι	23ο 46΄15.2΄΄ Ε 37ο 49΄51.2΄΄ Ν	10:55	176	16	4	Α
22	Παραλία Καβούρι	23ο 46΄15.2΄΄ Ε 37ο 49΄51.2΄΄ Ν	10:55	50	0	0	Κ
23	Παραλία Μικρό Καβούρι (δεξιά Τρύπια Βάρκα)	23ο 46΄11.3΄΄ Ε 37ο 49΄06.1΄΄ Ν	11:10	140	0	0	Κ
24	Παραλία Μικρό Καβούρι (δεξιά Τρύπια Βάρκα)	23ο 46΄11.3΄΄ Ε 37ο 49΄06.1΄΄ Ν	11:10	54	0	0	Κ
25	Παραλία Μικρό Καβούρι (αριστερά Τρύπια Βάρκα)	23ο 46΄01.3΄΄ Ε 37ο 49΄01.0΄΄ Ν	11:25	62	0	2	Κ
26	Παραλία Μικρό Καβούρι (αριστερά Τρύπια Βάρκα)	23ο 46΄01.3΄΄ Ε 37ο 49΄01.0΄΄ Ν	11:25	30	0	0	Κ
27	Παραλία Εδέμ Πλαζ.	23ο 42΄02.4΄΄ Ε 37ο 55΄06.5΄΄ Ν	11:55	2	0	0	Κ
28	Παραλία Εδέμ Πλαζ.	23ο 42΄02.4΄΄ Ε 37ο 55΄06.5΄΄ Ν	11:55	50	0	0	Κ
29	Φλοίσβος (αριστερή παραλία)	23ο 41΄25.4΄΄ Ε 37ο 55΄38.0΄΄ Ν	12:33	218	0	0	Α
30	Φλοίσβος (αριστερή παραλία)	23ο 41΄25.4΄΄ Ε 37ο 55΄38.0΄΄ Ν	12:33	60	0	0	Κ
31	Φλοίσβος (δεξιά παραλία)	23ο 41΄25.4΄΄ Ε 37ο 55΄38.0΄΄ Ν	12:40	16	0	0	Κ
32	Φλοίσβος (δεξιά παραλία)	23ο 41΄25.4΄΄ Ε 37ο 55΄38.0΄΄ Ν	12:40	10	1	6	Κ
33	Φρεαττύδα (έναντι στάση Αργύρη)	23ο 38΄08.5΄΄ Ε 37ο 55΄37.1΄΄ Ν	13:10	32	0	0	Κ
34	Φρεαττύδα (έναντι στάση Αργύρη)	23ο 38΄08.5΄΄ Ε 37ο 55΄37.1΄΄ Ν	13:10	40	0	0	Κ
35	Φρεαττύδα (αριστερά σύλλογος Ελλήνων Βατραχανθρώπων)	23ο 38΄46.1΄΄ Ε 37ο 55΄51.1΄΄ Ν	13:30	228	34	0	Α
36	Φρεαττύδα (αριστερά σύλλογο Ελλήνων Βατραχανθρώπων)	23ο 38΄46.1΄΄ Ε 37ο 55΄51.1΄΄ Ν	13:30	132	0	8	Κ
37	Βότσαλα. (μπροστά από Γήπεδο – Αθλητικό Κέντρο Πειραιά)	23ο 39΄16.6΄΄ Ε 37ο 56΄09.8΄΄ Ν	13:48	34	0	0	Κ
38	Βότσαλα. (μπροστά από Γήπεδο – Αθλητικό Κέντρο Πειραιά)	23ο 39΄16.6΄΄ Ε 37ο 56΄09.8΄΄ Ν	13:48	72	0	0	Κ
39	Φρεαττύδα (δεξιά από σύλλογο Ελλήνων Βατραχανθρώπων)	23ο 38΄46.1΄΄ Ε 37ο 55΄51.1΄΄ Ν	13:40	28	0	0	Κ
40	Φρεαττύδα (δεξιά από σύλλογο Ελλήνων Βατραχανθρώπων)	23ο 38΄46.1΄΄ Ε 37ο 55΄51.1΄΄ Ν	13:40	12	0	0	Κ

Πίνακας Αποτελεσμάτων μικροβιολογικών αναλύσεων σε δείγματα νερών κολύμβησης στις παραλίες από Βουλιαγμένη έως Σούνιο

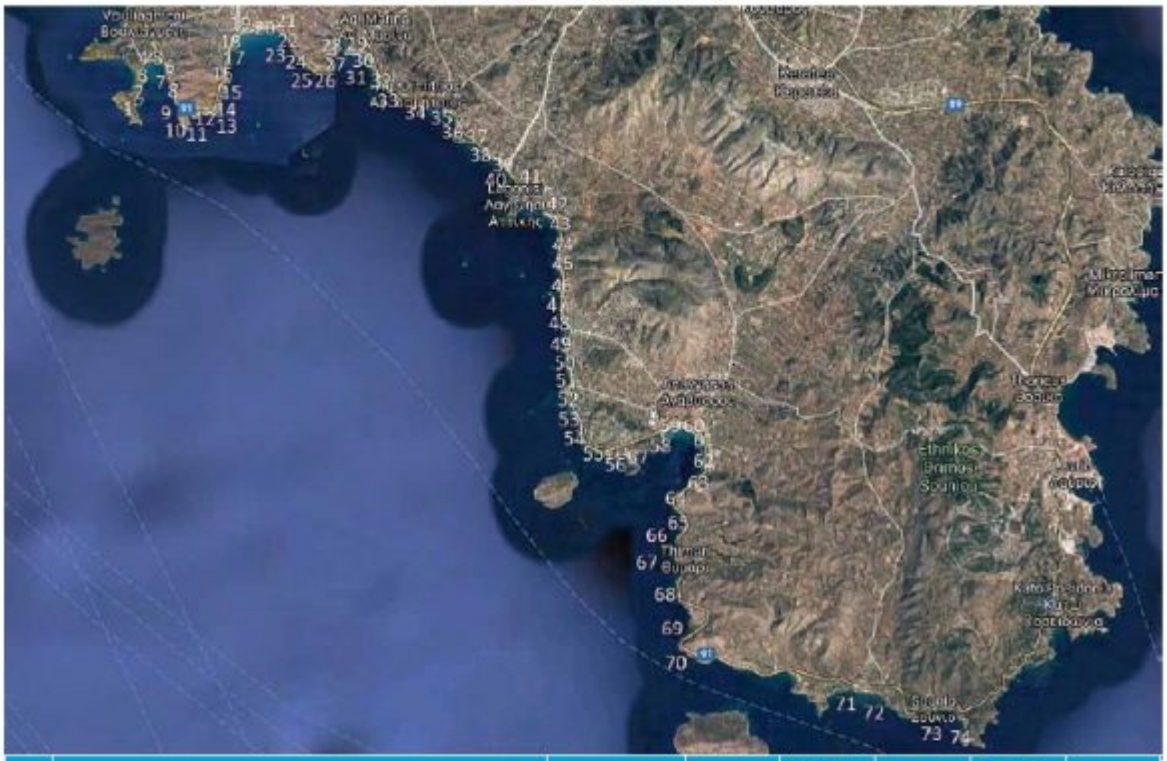

Α/Α	ΘΕΣΗ ΔΕΙΓΜΑΤΟΛΗΨΙΑΣ	Συντεταγμένες θέσης δειγματοληψίας (γεωγρ. πλάτος, γεωγρ. μήκος)	Ώρα Δειγματοληψίας	Κολοβακτηρίδια	E. coli	Εντερόκοκκοι	ΚΑΤΑΛΛΗΛΑ (Κ) ΑΚΑΤΑΛΛΗΛΑ (Α)
				ΟΡΙΟ 250/100 ml νερού (οδηγία 2006/7/ΕΚ)	ΟΡΙΟ 50/100 ml νερού	ΟΡΙΟ 100/100 ml νερού	

34	Αγ. Μαρίνα. (έναντι Ι. Ν. Αγ. Μαρίνας)	23ο 50΄38.4΄΄ Ε 37ο 48΄47.8΄΄ Ν	11:35	--	16	0	Κ
35	Λαγονήσι. Γαλάζια Ακτή. Αρχή.	23ο 51΄51.7΄΄ Ε 37ο 48΄08.1΄΄ Ν	11:50	14	0	0	Κ
36	Λαγονήσι. Γαλάζια Ακτή. Αρχή.	23ο 51΄51.7΄΄ Ε 37ο 48΄08.1΄΄ Ν	11:50	24	0	0	Κ
37	Λαγονήσι. Γαλάζια Ακτή. Μέση.	23ο 51΄58.4΄΄ Ε 37ο 48΄06.1΄΄ Ν	12:00	16	0	0	Κ
38	Λαγονήσι. Γαλάζια Ακτή. Μέση.	23ο 51΄58.4΄΄ Ε 37ο 48΄06.1΄΄ Ν	12:00	10	0	0	Κ
39	Λαγονήσι. Γαλάζια Ακτή. Τέλος.	23ο 52΄19.1΄΄ Ε 37ο 47΄45.2΄΄ Ν	12:15	6	0	0	Κ
40	Λαγονήσι. Γαλάζια Ακτή. Τέλος.	23ο 52΄19.1΄΄ Ε 37ο 47΄45.2΄΄ Ν	12:15	20	0	2	Κ
41	Λαγονήσι. Χριστοφάκης ΑΤΕΕ	23ο 53΄02.9΄΄ Ε 37ο 47΄18.3΄΄ Ν	12:30	38	0	0	Κ
42	Λαγονήσι. Χριστοφάκης ΑΤΕΕ	23ο 53΄02.9΄΄ Ε 37ο 47΄18.3΄΄ Ν	12:30	20	0	0	Κ
43	Λαγονήσι	23ο 53΄13.9΄΄ Ε 37ο 47΄06.4΄΄ Ν	12:45	20	2	0	Κ
44	Λαγονήσι	23ο 53΄13.9΄΄ Ε 37ο 47΄06.4΄΄ Ν	12:45	48	0	0	Κ
45	Λαγονήσι. Παραλία. Beach bar	23ο 53΄50.9΄΄ Ε 37ο 46΄39.5΄΄ Ν	13:05	12	0	0	Κ
46	Λαγονήσι. Παραλία. Beach bar	23ο 53΄50.9΄΄ Ε 37ο 46΄39.5΄΄ Ν	13:05	50	0	0	Κ
47	Σαρωνίδα. KANTINA	23ο 54΄00.1΄΄ Ε 37ο 46΄32.6΄΄ Ν	13:20	6	0	0	Κ
48	Σαρωνίδα. KANTINA	23ο 54΄00.1΄΄ Ε 37ο 46΄32.6΄΄ Ν	13:20	38	0	14	Κ
49	Σαρωνίδα. (ΚΕΝΤΡΙΚΗ)	23ο 54΄16.7΄΄ Ε 37ο 44΄50.0΄΄ Ν	13:40	124	0	0	Κ
50	Σαρωνίδα. (ΚΕΝΤΡΙΚΗ)	23ο 54΄16.7΄΄ Ε 37ο 44΄50.0΄΄ Ν	13:40	140	0	0	Κ
51	Σαρωνίδα.	23ο 54΄16.7΄΄ Ε 37ο 44΄50.0΄΄ Ν	13:55	6	0	4	Κ
52	Σαρωνίδα.	23ο 54΄16.7΄΄ Ε 37ο 44΄50.0΄΄ Ν	13:55	46	0	0	Κ
53	Ανάβυσσος. Μαύρο Λιθάρι.	23ο 54΄21.8΄΄ Ε 37ο 44΄07.1΄΄ Ν	14:00	8	4	0	Κ
54	Ανάβυσσος. Μαύρο Λιθάρι.	23ο 54΄21.8΄΄ Ε 37ο 44΄07.1΄΄ Ν	14:00	14	0	0	Κ
55	Ανάβυσσος. (απέναντι ATHENS DIVERS)	23ο 55΄02.2΄΄ Ε 37ο 43΄07.9΄΄ Ν	14:15	29	0	0	Κ
56	Ανάβυσσος. (απέναντι ATHENS DIVERS)	23ο 55΄02.2΄΄ Ε 37ο 43΄07.9΄΄ Ν	14:15	24	0	8	Κ
57	Αγ. Νικόλαος. Παραλία. Α	23ο 55΄16.8΄΄ Ε 37ο 43΄10.6΄΄ Ν	14:36	14	0	0	Κ
58	Αγ. Νικόλαος. Παραλία. Α	23ο 55΄16.8΄΄ Ε 37ο 43΄10.6΄΄ Ν	14:36	2	0	0	Κ
59	Αγ. Νικόλαος. Παραλία. Β.	23ο 55΄21.1΄΄ Ε 37ο 43΄08.1΄΄ Ν	14:48	12	0	0	Κ

Α/Α	ΘΕΣΗ ΔΕΙΓΜΑΤΟΛΗΨΙΑΣ	Συντεταγμένες θέσης δειγματοληψίας (γεωγρ. πλάτος, γεωγρ. μήκος)	Ώρα Δειγματο-ληψίας	Κολοβακτη-ρίδια ΟΡΙΟ 250/100 ml νερού (οδηγία 2006/7/ ΕΚ)	E. coli ΟΡΙΟ 50/100 ml νερού	Εντερό-κοκκοι ΟΡΙΟ 100/100 ml νερού	ΚΑΤΑΛ-ΛΗΛΑ (Κ) ΑΚΑΤΑΛ-ΛΗΛΑ (Α)
60	Αγ. Νικόλαος. Παραλία. Β.	23ο 55΄21.1΄΄ Ε 37ο 43΄08.1΄΄ Ν	14:48	50	12	0	Κ
61	Π. Φώκαια. ΑΡΧΗ.	23ο 56΄98.5΄΄ Ε 37ο 43΄29.8΄΄ Ν	15:10	6	0	0	Κ
62	Π. Φώκαια. ΑΡΧΗ.	23ο 56΄98.5΄΄ Ε 37ο 43΄29.8΄΄ Ν	15:10	12	0	0	Κ
63	Π. Φώκαια.. ΤΕΛΟΣ.	23ο 56΄39.2΄΄ Ε 37ο 43΄27.8΄΄ Ν	15:25	10	0	0	Κ
64	Π. Φώκαια.. ΤΕΛΟΣ.	23ο 56΄39.2΄΄ Ε 37ο 43΄27.8΄΄ Ν	15:25	28	0	0	Κ
65	Θυμάρι. ΑΡΧΗ.	23ο 56΄22.7΄΄ Ε 37ο 42΄12.1΄΄ Ν	15:40	92	0	6	Κ
66	Θυμάρι. ΑΡΧΗ.	23ο 56΄22.7΄΄ Ε 37ο 42΄12.1΄΄ Ν	15:40	90	0	0	Κ
67	Θυμάρι. ΤΕΛΟΣ.	23ο 56΄24.4΄΄ Ε 37ο 42΄02.9΄΄ Ν	15:52	4	0	0	Κ
68	Θυμάρι. ΤΕΛΟΣ.	23ο 56΄24.4΄΄ Ε 37ο 42΄02.9΄΄ Ν	15:52	26	2	0	Κ
69	Όρμος. ΚΑΤΑΦΥΓΗ	23ο 56΄30.0΄΄ Ε 37ο 40΄53.0΄΄ Ν	16:10	30	0	0	Κ
70	Όρμος. ΚΑΤΑΦΥΓΗ	23ο 56΄30.0΄΄ Ε 37ο 40΄53.0΄΄ Ν	16:10	130	26	18	Κ
71	Λεγραινά. Ναυτικός Όμιλος.	23ο 59΄34.2΄΄ Ε 37ο 39΄45.3΄΄ Ν	16:35	76	0	0	Κ
72	Λεγραινά. Ναυτικός Όμιλος.	23ο 59΄34.2΄΄ Ε 37ο 39΄45.3΄΄ Ν	16:35	132	4	0	Κ
73	Σούνιο. Παραλία Λ. Σουνίου	240 02΄59.1΄΄ Ε 370 40΄22.1΄΄ Ν	9:00	24	6	0	Κ
74	Σούνιο. Παραλία Λ. Σουνίου	240 02΄59.8΄΄ Ε 370 40΄28.1΄΄ Ν	9:10	130	25	0	Κ





Α/Α	ΘΕΣΗ ΔΕΙΓΜΑΤΟΛΗΨΙΑΣ	Συντεταγμένες θέσης δειγματοληψίας (γεωγρ. πλάτος, γεωγρ. μήκος)	Ώρα Δειγματο-ληψίας	Κολοβακτη-ρίδια	E. coli	Εντερό-κοκκοι	ΚΑΤΑΛ-ΛΗΛΑ (Κ) ΑΚΑΤΑΛ-ΛΗΛΑ (Α)
				ΟΡΙΟ 250/100 ml νερού (οδηγία 2006/7/ ΕΚ)	ΟΡΙΟ 50/100 ml νερού	ΟΡΙΟ 100/100 ml νερού	
13	Ψάθα. (Ταβέρνα)	23ο 13΄06.2΄΄ Ε 38Ο 06΄48.4΄΄ Ν	14: 00	120	0	41	Κ
14	Ψάθα. (Ταβέρνα)	23ο 13΄06.2΄΄ Ε 38Ο 06΄48.4΄΄ Ν	14: 00	24	0	38	Κ
15	Ψάθα. (Καφέ-Μπαρ)	23ο 13΄05.7΄΄ Ε 38Ο 06΄39.0΄΄ Ν	14: 21	130	0	108	Α
16	Ψάθα. (Καφέ-Μπαρ)	23ο 13΄05.7΄΄ Ε 38Ο 06΄39.0΄΄ Ν	14: 21	60	0	98	Κ
17	Πόρτο Γερμενό. (Αγ. Νικόλαος)	23ο 13΄25.3΄΄ Ε 38Ο 08΄45.9΄΄ Ν	15:10	296	0	70	Α
18	Πόρτο Γερμενό. (Αγ. Νικόλαος)	23ο 13΄25.3΄΄ Ε 38Ο 08΄45.9΄΄ Ν	15:10	100	0	19	Κ
19	Πόρτο Γερμενό. (Φρούριο Αιγοσθενών. Αριστερά)	23ο 13΄31.3΄΄ Ε 38Ο 08΄58.4΄΄ Ν	15:22	68	0	21	Κ
20	Πόρτο Γερμενό. (Φρούριο Αιγοσθενών. Αριστερά)	23ο 13΄31.3΄΄ Ε 38Ο 08΄58.4΄΄ Ν	15:22	154	0	18	Α
21	Πόρτο Γερμενό. (Φρούριο Αιγοσθενών. Δεξιά)	23ο 13΄31.3΄΄ Ε 38Ο 08΄58.4΄΄ Ν	15:30	20	0	14	Κ
22	Πόρτο Γερμενό (Φρούριο Αιγοσθενών. Δεξιά)	23ο 13΄31.3΄΄ Ε 38Ο 08΄58.4΄΄ Ν	15:30	22	0	16	Κ
23	Πόρτο Γερμενό (παραλία Προσήλι.)	23ο 12΄37.3΄΄ Ε 38Ο 09΄36.2΄΄ Ν	15:45	116	0	5	Κ
24	Πόρτο Γερμενό (παραλία Προσήλι)	23ο 12΄37.3΄΄ Ε 38Ο 09΄36.2΄΄ Ν	15:45	54	0	12	Κ

Πίνακας Αποτελεσμάτων μικροβιολογικών αναλύσεων σε δείγματα νερών κολύμβησης σε παραλίες της Σαλαμίνας



Α/Α	ΘΕΣΗ ΔΕΙΓΜΑΤΟΛΗΨΙΑΣ	Συντεταγμένες θέσης δειγματοληψίας (γεωγρ. πλάτος, γεωγρ. μήκος)	Ώρα Δειγματο-ληψίας	Κολοβακτη-ρίδια	E. coli	Εντερό-κοκκοι	ΚΑΤΑΛ-ΛΗΛΑ (Κ) ΑΚΑΤΑΛ-ΛΗΛΑ (Α)
				ΟΡΙΟ 250/100 ml νερού (οδηγία 2006/7/	ΟΡΙΟ 50/100 ml νερού	ΟΡΙΟ 100/100 ml νερού	

Α/Α	ΘΕΣΗ ΔΕΙΓΜΑΤΟΛΗΨΙΑΣ	Συντεταγμένες θέσης δειγματοληψίας (γεωγρ. πλάτος, γεωγρ. μήκος)	Ώρα Δειγματο-ληψίας	Κολοβακτη-ρίδια	E. coli	Εντερό-κοκκοι	ΚΑΤΑΛ-ΛΗΛΑ (Κ) ΑΚΑΤΑΛ-ΛΗΛΑ (Α)
				ΟΡΙΟ 250/100 ml νερού (οδηγία 2006/7/ ΕΚ)	ΟΡΙΟ 50/100 ml νερού	ΟΡΙΟ 100/100 ml νερού	
9	Παραλία Μαρούδι.	23ο 28΄42,5΄΄ Ε 37ο 53΄18,9΄΄ Ν	12:25	88	0	0	Κ
10	Κολώνες (ταφικό Μνημείο 4ου π.Χ.)	23Ο 26΄33,0΄΄ Ε 37Ο 52΄38,7΄΄ Ν	13:16	112	4	0	Κ
11	Αιάντειο	23ο 28΄03,1΄΄ Ε 37ο 55΄25,1΄΄ Ν	13:47	54	0	0	Κ
12	Αιάντειο. Παραλία.	23ο 28΄26,1΄΄ Ε 37Ο 55΄49,0΄΄ Ν	14:03	60	0	0	Κ
13	Παραλία Κανάκια.	23ο 24΄30,7΄΄ Ε 37Ο 54΄17,1΄΄ Ν	14:40	18	0	4	Κ
14	Παραλία Κανάκια. Παραλία	23ο 24΄30,7΄΄ Ε 37Ο 54΄17,1΄΄ Ν	14:45	130	0	14	Κ
15	Ορμός Σαλαμίνας	23ο 29΄26,6΄΄ Ε 37Ο 57΄10,1΄΄ Ν	15:30	6	9	8	Κ
16	Ορμός Σαλαμίνας	23ο 29΄45,3΄΄ Ε 37ο 57΄25,1΄΄ Ν	15:50	206	0	6	Α
17	Ξένο	23ο 26΄04,7΄΄ Ε 37Ο 57΄42,4΄΄ Ν	16:24	28	0	0	Κ
18	Ξένο	23ο 25΄54,2΄΄ Ε 37ο 57΄42,7΄΄ Ν	16:38	70	5	0	Κ
19	Ξένο	23ο 26΄29,1΄΄ Ε 37Ο 58΄28,4΄΄ Ν	17:08	102	8	0	Κ
20	Ξένο	23Ο 26΄00,5΄΄ Ε 37Ο 58΄30,1΄΄ Ν	17:20	244	0	0	Α
21	Παραλία Βασιλικά	23ο 28΄41,3΄΄ Ε 37Ο 59΄06,9΄΄ Ν	17:33	66	0	0	Κ
22	Παραλία Βασιλικά	23ο 28΄39,9΄΄ Ε 37ο 59΄12,3΄΄ Ν	17:42	48	0	6	Κ
23	Παραλία Μπατσί	23Ο 30΄11,7΄΄ Ε 37ο 59΄59,7΄΄ Ν	18:00	112	5	14	Κ
24	Παραλία Μπατσί	23Ο 29΄54,8΄΄ Ε 37Ο 00΄04,4΄΄ Ν	18:15	36	0	0	Κ



Πηγή: thecaller.gr